

105

W

Nº 206084

INSTITUTO GEOGRÁFICO Y ESTADÍSTICO.


206084

TRABAJOS TOPOGRÁFICOS.

Bosquejos planimétricos mandados formar por la ley de 24 de agosto y el Real decreto de 29 de diciembre de 1896.

Provincia.

Badajoz



Término municipal.

Puebla del Maestre

5ª Brigada.

Itinerarios con brújula.

Cuaderno núm. *el 5*

Comprende este cuaderno los itinerarios n.ºs 12, 13, 14, 15, 16 y 17

Brújula de *Ingenieros* núm. *286*

cuya declinación es de *17° 3'*

Observador: D. *Andrés Martínez*

Estaciones.	Puntos observados.	Rumbos.		Distancias.		
		N.º	S.º	1.ª Medicion.	2.ª Medicion.	Promedios.
	Itinerario n.º 12					14
	Empieza en el punto 45 del itinerario n.º 3 (ca mino de Puebla del Monte a los Navas) y ter- mina en el punto 34 del itinerario de la Luz hasta como a los terminos de Puebla del Monte y Montecristo.					
	Determina el camino de los Molinos (de herradura)					
45	1	142	322	22	148	0
1	45	322	45	142	45	148
4	2	159	45	339	45	162
2	1	339	20	159	20	162
2	0	162	242	162	242	162
3	2	242	162	242	162	162
3	4	174	15	354	15	78
4	3	354	15	174	15	78
4	5	139	45	219	45	137
5	4	319	45	139	45	138
5	6	137	319	137	319	104
6	5	319	15	137	15	104
6	7 B = 15 del itin.º n.º 4	162	15	342	15	123
7	6	342	15	162	15	123
7	8	243	33	34	33	94
8	7	32	45	212	45	54

1906 *Warting*

Notas.

No se han conseguido
estas datos en estado
del mismo modelo por
no haber en la bri-
gada cuando se hizo
el trabajo

Warting

Croquis. 2

Warting

Estaciones.	Puntos observados.	Rumbos.		Distancias.			
		N. o	S. o	1. ^a Medicion.	2. ^a Medicion.	Promedios.	
8	9	121	20	324	20	178, →	
9	9	321	45	121	45	78, →	9-2.5'
9	10	133	20	343	20	324, →	1 1/2
10	9	343	20	133	20	324, →	
10	11	78	20	258	20	324, →	
11	10	258	15	78	15	324, →	
11	12	144	15	324	15	48, →	
12	11	324	20	144	20	48, →	
12	13	125	20	305	20	177, →	1-7.0
13	12	204	45	124	45	77, →	
13	14	104	15	284	15	58, →	
14	13	284	15	104	15	58, →	
14	15-E	124	15	208	15	119, →	
15	14	208	15	124	15	119, →	
15	16	141	20	321	20	120, →	
16	15	320	45	141	45	120, →	
16	17	160	20	340	20	64, →	1
17	16	340	20	160	20	64, →	
17	18	174	15	351	15	82, →	
18	17	351	15	174	15	82, →	
18	19	175	20	355	20	175, →	
19	18-E	355	15	175	15	75, →	
19	20	156	15	326	15	124, →	2 1/2
20	19	326	20	156	20	124, →	
20	21	140	20	320	20	120, →	1

1986
Martinez

Notas.	Croquis.
	<p>The sketch map illustrates a survey route with 21 numbered points. Key locations and features include: - 'Camp de la Maria' at the top. - 'de la Maria', 'de la Ballenas', and 'de la Dinosaurios' along the route. - Bearings such as 'TCC' and 'S' are marked at various points. - A signature 'Martinez' is present at the bottom right of the sketch area.</p>

Estaciones.	Puntos observados.	Rumbos.		Distancias.		
		N. o	S. o	1. ^a Medicion.	2. ^a Medicion.	Promedios.
21	20	220	15	440	15	1936
21	22	125	20	245	20	1926
22	21	215	20	135	20	4492
22	23	124	15	204	15	2766
23	22	204	15	124	15	
23	24 F	161	20	241	20	
24	23	241	15	161	15	

El punto 24 es igual del 24 de la línea limite común a los terminos municipales de Monasterio y de Puebla del Maestre, Aduvario n.º 1 de limite


Martinez

Notas.	Croquis.
	<p>Hand-drawn sketch map showing a river (Rio) and a boundary line (límite) with various points and measurements. Labels include 'Rio', 'límite', 'TCC', '23 metros', '24-84 metros', 'Término de Monasterio', and 'Monasterio'.</p>
	<p>Martinez</p>

Estaciones.	Puntos observados.	Rumbos.		Distancias.		Promedios.
		N. o	S. o	1. ^a Medicion.	2. ^a Medicion.	
						19
<p><i>Itinerario n° 13</i></p> <p><i>Empieza en el punto 51 del itinerario n° 1 (pe- simitado el punto) y termina en el punto 46 de la linea limite comuna al termino municipal de Pueblo del Maestro y a la pertenencia del de Pena denominada "Punto de Viar, Debida de Viar," itinerario 3 de limite Determina el camino de herradura de Pueblo del Maestro a Guadalupe</i></p>						
51	1 E		292 45	102 45	20, -	6
1	51 E del itai n° 1		102 2	282 2	20, -	
1	2 E		216 15	26 15	48, -	
2	1		26 15	216 15	48, 00	
2	3		219 -	289 -	74, -	
3	2		28 45	218 45	74, -	
3	4		174 2	254 2	146, -	7'60
4	3 E		254 45	174 45	146, -	
4	5 E		250 45	70 45	47, -	
5	4		70 45	250 45	47, -	
5	6 E		276 2	96 2	48, -	
6	5		96 2	276 2	48, -	
6	7 E		227 15	47 15	24, -	
7	6		47 2	227 2	24, -	
7	8		246 -	66 -	73, -	
8	7		66 -	246 -	73, -	

Manuel

Notas:



Estaciones.	Puntos observados.	Rumbos.		Distancias.		
		N ^o	S ^o	1. ^a Medicion.	2. ^a Medicion.	Promedios.
8	9 E	257	47	54		2
9	8	77	257	54		
9	10 E	280	100	48		
10	9	100	280	48		
10	11	263	208	52		12
11	10	83	263	52		
11	12	236	15	56		17 1/2
12	11	56	236	64		
12	13	209	209	76		
13	12	209	209	76		
13	14	212	32	80		
14	13	32	212	80		
14	15	269	69	48		
15	14	70	269	48		
15	16	222	47	92		
16	15	43	222	92		
16	17	230	50	166		
17	16	50	230	166		
17	18	221	45	150		9
18	17	45	221	150		
18	19	229	45	100		
19	18	45	229	100		
19	20	226	56	97		11
20	19 E	56	226	97		
20	21	249	69	97		

251
Martinez

Notas.

Cróquis. 6

Estaciones.	Puntos observados.	Rumbos.		Distancias.		
		N. o	S. o	1. ^a Medicion.	2. ^a Medicion.	Promedios.
21	20	69	15	249	15	997.
21	22	265	20	85	20	480.
22	21	85	20	265	20	80.
22	23	286	15	106	15	482.
23	22	106	15	286	15	182.
23	24	286	45	106	45	105.
24	23	106	45	286	45	104.
24	25	272	15	92	15	99.
25	24	92	15	272	15	99.
25	26	290	0	110	0	80.
26	25	109	45	289	45	80.
26	27	279	15	99	15	109.
27	26	99	15	279	15	108.
27	28	209	0	129	0	61.
28	27	129	0	209	0	61.
28	29 E.	219	45	129	45	32.
29	28	129	45	219	45	32.
29	30	285	0	105	0	62.
30	29	105	0	285	0	62.
30	31	287	0	107	0	94.
31	30	107	0	287	0	94.
31	32	274	20	114	20	62.
32	31	114	20	274	20	62.
32	33	275	0	95	0	55.
33	32	94	45	274	45	55.

1957 *Northings*

Notas.	Croquis.
	<p style="text-align: right;"><i>Northings</i></p>

Estaciones.	Puntos observados.	Rumbos.		Distancias.		
		N. 0	S. 0	1. ^a Medicion.	2. ^a Medicion.	Promedios.
58	59	287	107	286	20	
59	58	107	287	286	20	
59	60	282	102	286	1	
60	59	102	282	286	1	
60	61	267	97	276		
61	60 E	197	15	287	15	276
61	62	242	45	63	45	998
62	61	64	244	998		
62	63	232	15	52	15	68
62	62	52	15	232	15	68
63	64	240	45	60	45	1020
64	63	61	241	1020		
64	65	242	102	106		
65	64	102	242	106		
65	66	227	20	57	20	40
66	65	57	15	237	15	40
66	67	250	20	70	20	36
67	66	70	15	250	15	36
67	68	217	15	27	15	72
68	67	27	15	217		72
68	69	246	76	62		62
69	68	76	15	246	15	62
69	70 E	226	15	46	15	64
70	69	46	15	226	15	64
70	71	239	59	47		47

1800
Noordiney

Notas.

Croquis. 10

Noordiney

Estaciones.	Puntos observados.	Rumbos.		Distancias.		Promedios.
		N ^o	S ^o	1 ^a Medicion.	2 ^a Medicion.	
71	70	59	15	229	15	47.0
71	72	228	43	51	0	
72	71	45	15	225	15	51.0
72	72	222	15	42	15	124.0
72	72	42	20	222	20	124.0
72	74 F	226	15	46	15	141.0
74	72	46	20	226	20	142.0

El punto 74 es igual 46 del itinerario n^o 3 de la línea límite común a los terminos de Pueblo del Maestro y a la pertenencia del de Reina de nombre de "Punto de Viejo, Obispo de Viejo"

Martinez

Notas.

Croquis. 11

Martinez

Estaciones	Puntos observados.	Rumbos.		Distancias.		
		N.	S.	1. ^a Medición.	2. ^a Medición.	Promedios.
9	8	248 45	68 45	47.		
9	10	272	217 20	126.		
10	9	217 15	27 15	125.		
10	11 E	53	233	52.		
11	10	232 45	52 45	52.		
11	12 E	66 20	246 30	138.		
11	11	246 15	66 15	139.		
12	13 E	226 45	206 45	24.		
13	12	207	27	24.		
13	14 E	226 45	216 45	140.		
14	13	216 20	26 20	140.		
14	15	67	247	98.		
15	14	246 45	66 45	98.		7
15	16	69 20	249 30	122.		
16	15	249 20	69 20	122.		
16	17	88 20	268 20	54.		
17	16	268 20	88 20	54.		
17	18	77 15	257 15	89.		
18	17	257 15	77 15	89.		
18	19	55 20	235 20	78.		
19	18	235 15	55 15	78.		
19	20	65	245	82.		10
20	19	245	65	82.		
20	21 E	91 30	271	76.		
21	20	270 45	90 45	76.		

Continúa

Notas.

Croquis.

13

The sketch map illustrates a route starting from station 8 and ending at station 21. Key geographical features include the 'Arroyo de la Ruble' and 'Pueblo'. The route is marked with stations 8 through 21. The map also shows 'Partido de Cuernavaca' and 'Partido de Cuernavaca'. The signature 'Continúa' is written at the bottom of the sketch.

Estaciones	Puntos observados.	Rumbos.		Distancias.		
		N.	S.	1.ª Medición.	2.ª Medición.	Promedios.
24	23	245	19	65	19	382.0
24	25	41	15	261	15	556.0
25	24	261	20	81	20	56.0
25	36 E	64	15	244	15	226.0
26	25	244	15	64	15	224.0
26	27	40	15	220	15	115.0
27	26	220	15	40	15	15.0
27	28	7	15	187	15	110.0
28	27	187	15	7	15	110.0
28	29	18	15	198	15	64.0
29	28	198	15	18	15	64.0
29	40	62	15	242	15	20.0
40	29	242	15	62	15	20.0
40	41	7	15	187	15	100.0
41	40	187	15	7	15	100.0
41	42 E	225	15	155	15	148.0
42	41	155	15	225	15	48.0
42	42	222	15	152	15	54.0
42	42	152	15	222	15	54.0
43	44	145	45	181	45	103.0
44	43	181	45	145	45	102.0
44	45	252	45	172	45	124.0
45	44	172	45	252	45	124.0
45	46 E	55	15	225	15	52.0
46	45	225	15	55	15	52.0

Guatemala

Notas.

Croquis. 15

Guatemala

Estaciones	Puntos observados.	Rumbos.		Distancias.		
		N.	S.	1.ª Medición.	2.ª Medición.	Promedios.
46	47	59	229	96		
47	46	228 45	58 45	96		
47	49	68 2	248 30	98 4		
48	47	248 2	68 2	98 4		
48	49 = 36 este "B-B"	55 15	225 15	100	7	
49	48	235 15	55 15	122		
49	50	51	221	95		
50	49	221 15	51 15	95		
50	51	90 45	270 45	64		
51	50	270 45	90 45	64		
51	52 E	75 2	255 30	56		
52	51	255 15	75 15	56		
52	52	119	199	94		
52	52	199 45	18 45	94		
53	54	20	182	81		
54	53	181 45	1 45	81	10	
54	55	32 15	212 15	82		
55	54	212 15	32 15	82		
55	56	24 2	204 2	139		
56	55	204 15	24 15	138		
56	57	45	225	53		
57	56	225	45	52		
57	54 E	59 45	269 15	68		
58	57	269 20	59 2	68		
58	59	100 45	280 45	90		

Martinez

Notas.	Croquis.
	16
	<p>A hand-drawn sketch map showing a route with stations 46-59. The route is labeled 'Av. de la Puebla' and 'Carr. de Coahuila'. Bearings are noted as 'S Ma E'. Distances are indicated along the route. A signature 'Martinez' is at the bottom.</p>

Estaciones	Puntos observados.	Rumbos.		Distancias.		
		N.	S.	1.ª Medición.	2.ª Medición.	Promedios.
71	72 E D P	59	237	60.		
72	71	227	15 59 15	60.		7
72	73	100	20 280 20	52.		
73	72	280	20 100 20	52.		
73	74	63	243	36.		
74	73	243	63	36.		
74	75 E 78	28	15 208 15	46.		
75	74	208	20 28 20	46.		
75	76	15	195	36.		
76	75	195	15 15 15	36.		
76	77	255	20 195 20	44.		
77	76	175	15 355 15	44.		
77	78	357	45 177 45	22.		
78	77	177	45 357	22.		
78	79	13	20 193 20	46.		6
79	78	194	20 14	46.		
79	80	46	45 226 45	36.		
80	79	227	45 47	36.		
80	81	95	45 275 45	42.		
81	80	275	20 95 20	42.		
81	82	106	15 286 15	32.		
82	81	286	20 106 20	32.		
82	83	116	15 296 15	37.		
83	82	296	15 116 15	37.		
83	84	117	20 297	62.		

Martinez

Notas.	Croquis.
	18

Estaciones	Puntos observados.	Rumbos.		Distancias.		
		N.	S.	1.ª Medición.	2.ª Medición.	Promedios.
96	97	16 15	196 15	29.		
97	96	196 15	16 15	29.		
97	98	74 00	254	28.		
98	99	254 15	74 15	28.		
98	99	114 20	294 20	105.		
99	98	294 20	114 20	105.		
99	100	144 20	324 20	63.		
100	99	324 15	144 15	63.		
100	101	110 15	290 15	61.	7 1/2	
101	100	290	110	61.		
101	102	104 45	284 45	28.		
102	101	285	105	28.		
102	103	46 45	226 45	40.		
103	102	226 45	46 45	40.		
103	104	32	212	42.		
104	103	212 15	32 15	42.		
104	105	8 15	188 15	125.		
105	104	188 15	8 15	125.		
105	106 H	114	194	68.		
106	105	190 45	10 45	68.		
106	Motrico	63 20	245 20	28.		
106	Casa	125 20	205 20	29.		
106	107	27 15	217 15	84.		
107	106	217	27	84.		
107	108 E	41 15	221 15	109.		

Martinez
24

Notas.	Croquis.
	20

Estaciones	Puntos observados.	Rumbos.		Distancias.		Promedios.
		N. o	S. o	1ª Medicion.	2ª Medicion.	
120	121 E	125	2215	22		
121	120	315	229	22		
121	122	122	222	26	5	
122	121	322	122	26		
122	123	121	242	26		
123	122	245	121	26		
123	124	144	224	13		
124	123	224	145	13		
124	125	151	221	23		
125	124	221	151	20	7	
125	126	106	286	51		
126	125	286	106	51		
126	127	105	285	48		
127	126	285	105	48		
127	128	120	220	72		
128	127	220	120	72		
128	129 F-76 delitio nº 1	125	225	20		
129	128	225	125	20	5	
129	130	67	247	24		
130	129	247	68	24		
130	131	85	265	20	2	
131	130	265	84	20		
131	132	74	254	20		
132	131	254	74	20		
132	133	58	228	50		

Martinez

Notas.

Croquis. 22

Estaciones.	Puntos observados.	Rumbos.		Distancias.		
		N. o	S. o	1ª Medicion.	2ª Medicion.	Promedios.
157	156	174	45	254	43	48, - 20
El punto 157 es igual al 8 del itinerario nº 5 (camino de Puebla del Monasterio a Monasterio)						
Itinerario nº 15 17						
Comienza en el punto 53 del itinerario nº 13 (Comienza en la Puebla del Monasterio a Guadalupe) y termina en el punto 61 del itinerario de la línea férrea común al término municipal de Puebla del Monasterio a la pertenencia del de Rincón denominada "Punto de Rincón de Rincón de Rincón" - Determina el camino de herradura de Puebla del Monasterio a Rincón						
53	1	245	20	165	20	52, - 2
1	53	165	20	245	20	52, -
1	2	312	30	132	30	98, - 5
2	1	132	30	312	30	98, -
2	3	205	-	128	-	106, -
3	2	124	45	204	45	106, -
3	4	210	20	120	20	76, -
4	3	120	20	210	20	76, -
4.	53	324	0	144	-	92, -
5	4	144	0	324	-	92, -

Monasterio

Notas.

Croquis. 25

Estaciones.	Puntos observados.	Rumbos.		Distancias.		Promedios.
		N. o	S. o	1. ^a Medicion.	2. ^a Medicion.	
5	6	223	147	68		
6	7	142	15	223	15	68
6	7	218	15	178	15	64
7	6	138	20	318	20	64
7	8	317	127			70
8	7	127	317			70
8	9	324	154			60
9	8	154	18	324	18	60
9	10	329	48	149	48	94
10	9	149	20	329	20	94
10	11	328	48	148	48	27
11	10	148	328			27
11	12	355	20	175	20	44
12	11	175	48	355	48	44

El punto 12 es igual al 61 del itinerario de la línea límite común a la Termino de Pueblo del Morotez de Reina pertenencia al municipio de "Quinto de Vías, Dehesa de Vías"

Martinez

Notas.	Cróquis.
	26

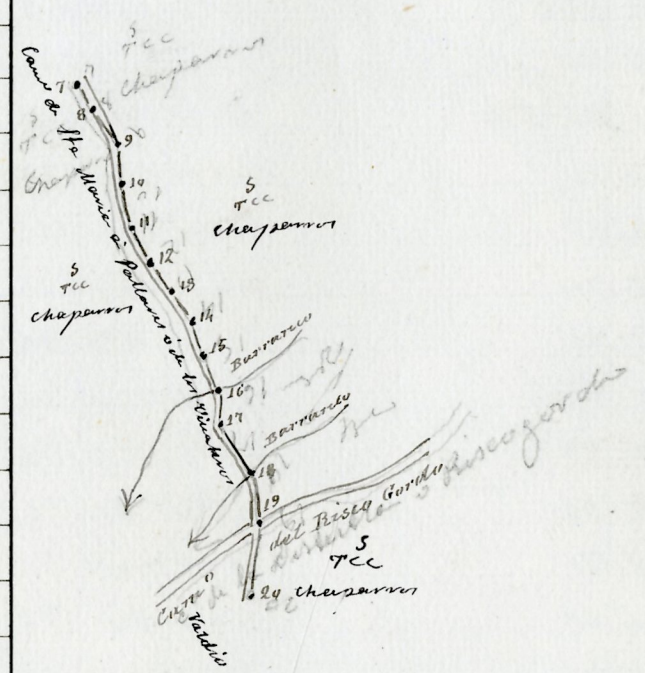
Estaciones.	Puntos observados.	Rumbos.		Distancias.				
		N ^o	S ^o	1 ^a Medicion.	2 ^a Medicion.	Promedios.		
8	7	15	15	195	45	64.0	70	
9	8	168	2	248	20	24.0		
9	8	248	20	168	20	24.0		
9	10	158	2	228	2	148.0		
10	9	328	15	158	15	148.0		
10	11	166	2	246	2	95.0		
11	10	246	15	166	15	95.0		
11	12	187	45	7	45	118.0		
12	11	7	45	187	45	118.0		
12	12E	190	10			50.0		
13	12	9	45	189	45	50.0		
13	14	188	2	8	2	714.0		
14	13	8	45	188	45	74.0		
14	15	185	5			52.0		
15	14	14	45	184	45	52.0		
15	16	186	15	6	15	56.0		
16	15	16	30	186	20	56.0		
16	17	173	2	253	2	68.0		
17	16	253	2	173	2	68.0		
17	18	178	15	18	15	146.0		
18	17	18		178		146.0		
18	19E	166	15	246	15	208.0		
19	18	246	15	166		208.0		
19	20	161	2	241	2	26.0		
20	19	241	2	161	2	26.0		

1384

Notas

Notas.

Cróquis.

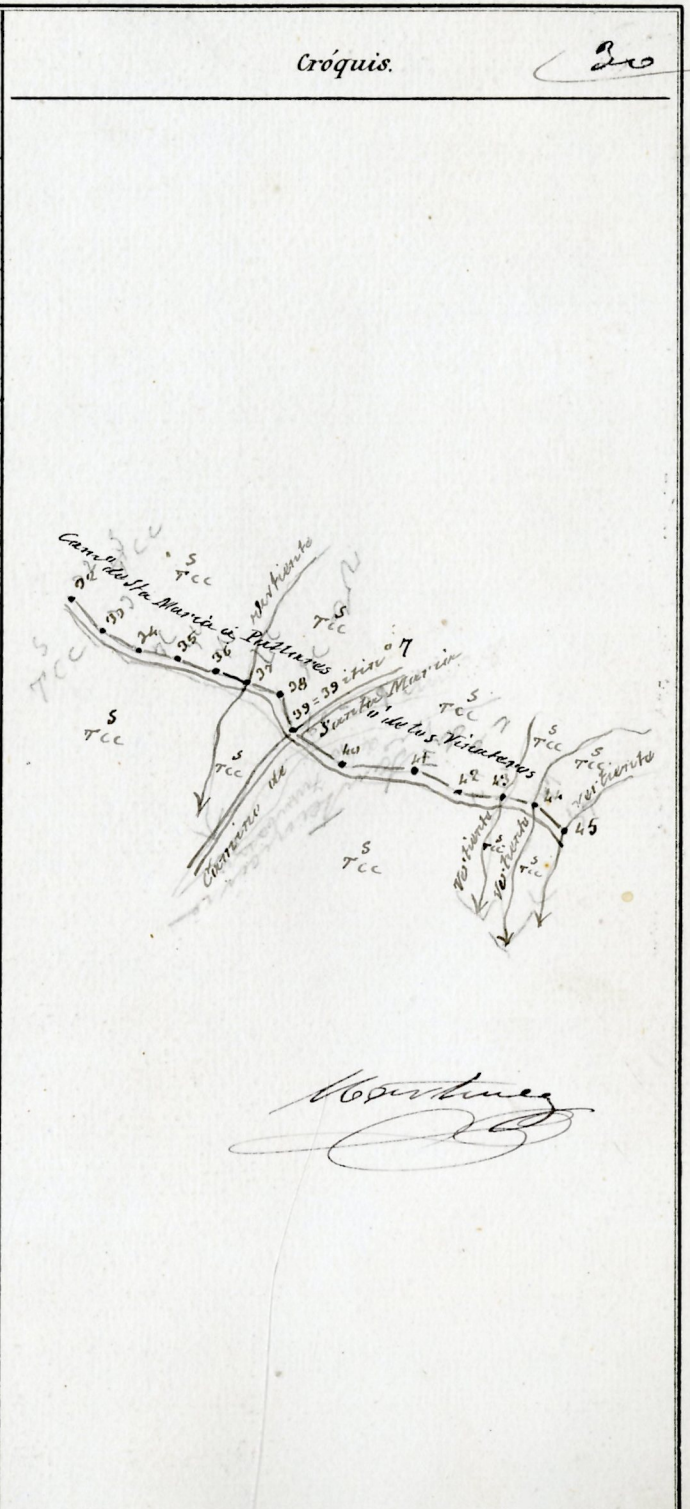


Notas

Estaciones.	Puntos observados.	Rumbos.		Distancias.		
		N. o	S. o	1ª Medicion.	2ª Medicion.	Promedios.
22	22	167	227	99		
22	24	227	45	68		
24	23	127	45	68		
24	25	228	2	144		
25	24	48	2	144		
25	26	245	2	70		
26	25	65	2	70		
26	27	222	15	42	18	81
27	26	42	15	222	15	81
27	28	224	2	54	2	53
28	27	54	45	224	45	53
28	29-E.-39 del itinerario n° 7	207	15	27	15	22
29	28	27	15	207	15	22
39	40	225	45			86
40	29	45	15	225	15	86
40	41	222	2	42	2	120
41	40	42	45	222	45	120
41	42	218	2	28		102
42	41	28	15	218	15	102
42	42	219	15	29	15	86
42	42	219	2	219	2	86
42	44	221	15	41	15	48
44	42	41	2	221	2	48
44	45	215		35		78
45	44	35		215		78

2052
Martinez

Notas.



89 54
179 46

Estaciones.	Puntos observados.	Rumbos.		Distancias.		
		N. 0	S. 0	1. ^a Medicion.	2. ^a Medicion.	Promedios.
45	46	228	48	102		
46	45	148	152	102		
46	47	250	70	70		
47	46	70	250	70		
47	48	236	56	86		
48	47 E.	56	152	86		
48	49	250	20	112		
49	48	70	250	112		
49	50	239	45	112		
50	49	60	240	112		
50	51	221	41	178		
51	50	41	152	178		
51	52	221	41	113		
52	51	41	221	113		
52	53	223	30	89		
53	52	40	223	89		
53	54 E.	237	57	116		
54	53	57	237	116		
54	55	233	53	94		
55	54	53	233	94		
55	56	221	41	116		
56	55	41	221	116		
56	57 E = 6 del itin ^o n ^o 4	232	52	149		
57	56	52	232	149		
57	58 E	213	38	89		

Martinez

Notas.

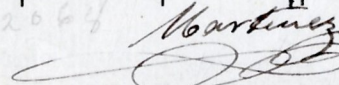
Croquis.

51



Martinez

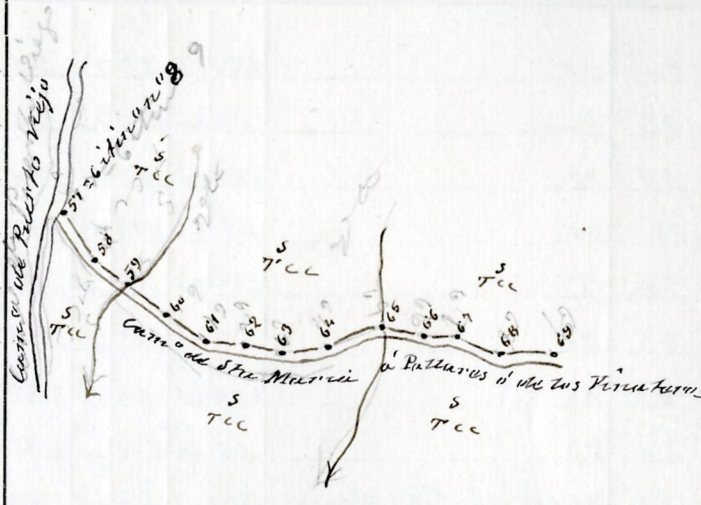
Estaciones	Puntos observados.	Rumbos.		Distancias.		
		N.	S.	1.ª Medición.	2.ª Medición.	Promedios.
58	57	28 45	218 45	59.		
58	59	215	35	28.		
59	58	25	215	28.		
59	60	218 15	238 15	62.		
60	59	59 15	219 15	62.		
60	61	224 2	44 2	104.		
61	60	44 2	224 2	104.		
61	62	241	161	129.		
62	61	161 15	241 15	129.		
62	63	242	62	101.		
60	62	62	242	101.		
63	64	258 2	178 2	44.		
64	63	78 45	258 45	44.		
64	65	264	84	46.		
65	64	84	264	46.		
65	66	224	54	62.		
66	65	54 15	224 15	62.		
66	67	228	58	122.		
67	66	57 45	227 45	122.		
67	68	228 15	48 15	123.		
68	67	48 2	228 2	122.		
68	69	232 2	52 2	68.		
69	68	52 2	232 2	68.		
69	70	228 2	48 2	110.		
70	69	48 2	228 2	110.		

2064
 Noartines



Notas.

Croquis.

32



The sketch map shows a path starting from point 57 and ending at 70. Key features include 'Cerro de San Mateo' and 'Barridos de los Pinos'. The path is marked with points 57 through 70. There are also some handwritten notes and symbols like 'TCC' and 'S' scattered around the path.

Noartines


Estaciones	Puntos observados.	Rumbos.		Distancias.		
		N.	S.	1. ^a Medición.	2. ^a Medición.	Promedios.
70	71	252	15	70	15	24.
71	70	70	2	252	2	24.
71	72	225	45	45	45	194.
72	71	45	45	225	45	194.
72	73	235	20	55	2	88.
73	72	55	45	235	45	88.
73	74	226	15	46	15	248.
74	73	46	2	226	2	248.
74	75=15 itin ^o Pu=Estuca	228	-	48	-	48.
75	74	48	-	228	-	18.
75	76	225	-	45	-	74.
76	75	45	-	225	-	74.
76	77	203	-	23	-	152.
77	76	23	15	203	15	152.
77	78	204	15	24	15	120.
78	77	24	15	204	15	119.
78	79	219	2	39	2	166.
79	78	39	45	219	45	166.
79	80	241	15	61	15	24.
80	79	61	-	241	-	24.
80	81	226	2	46	2	160.
81	80	46	45	226	45	160.

El punto 81 es igual al 84 del itinerario de la línea límite común a los terminos municipales de Pueblo del Nuestra y de Monasterio

Martinez

Notas.

Croquis. 55

The sketch map illustrates a route connecting stations 70 through 81. It shows a network of paths, including 'Carr. de Sta. Maria', 'Carr. de los Viradores', and 'Carr. de los Viradores'. A river, 'Rio de los Viradores', is depicted on the right side. The map also indicates 'Termino de Monasterio' and 'Termino de Monasterio'. The route is marked with station numbers and some additional notes like '75-15 itin^o' and '80-94 itin^o'.

Martinez

Estaciones	Puntos observados.	Rumbos.		Distancias.		
		N.	S.	1. ^a Medición.	2. ^a Medición.	Promedios.
20	19	242 20	62 20	80,		
20	21-E.	256 20	176 20	109,		
21	20	176 20	256 20	110,		
21	22	222 20	152 20	68,		
22	21	152 45	222 45	68,		
22	20	462 20	226 20	100,		
23	22	226 45	464 45	100,		
23	24	98 20	268 20	21,		
24	23	268 15	98 15	21,		
24	25	27 -	217 -	28,		
25	24	217 15	37 15	28,		
25	26 E.	21 15	201 15	88,		
26	25	201 20	21 20	88,		
26	27	95 15	275 15	50,		
27	26	275 -	95 -	50,		
27	28-E.	42 -	222 -	62,		
28	27	222 -	42 -	62,		
28	29	254 20	174 20	44,		
29	28	174 20	254 20	44,		
29	20	357 15	172 15	32,		
20	29	172 20	357 20	32,		
20	31 E.	12 20	192 20	82,		
31	20	192 45	12 45	82,		
31	22	25 -	215 -	112,		
32	21	215 -	25 -	112,		

1695
Martinez

Notas.	Croquis.
	36

Estaciones	Puntos observados.	Rumbos.		Distancias.		
		N.	S.	1. ^a Medición.	2. ^a Medición.	Promedios.
22	22	4 45	181 45	80.		
22	22	181 45	1 45	80.		
22	24	24 15	214 15	48.		
24	30	214 -	24 -	48.		
24	25	16 45	196 45	68.		
25	24	196 2	16 2	68.		
25	26	46 45	226 45	72.		
26	25	226 2	46 2	72.		
26	27	52 2	222 2	104.		
27	26	222 15	52 15	104.		
27	28	17 -	197 -	29.		
28	27	197 -	17 -	29.		
28	29	18 15	198 15	81.		
29	28	198 -	18 -	81.		
29	40	11 2	191 2	104.		
40	29	191 15	11 15	104.		
40	41	21 15	201 15	26.		
41	40 E	201 15	21 15	26.		
41	42	42 -	222 -	22.		
42	41	222 -	42 -	22.		
42	43 E	66 2	246 2	22.		
42	42	246 2	66 2	22.		
43	44	86 -	266 -	22.		
44	43	266 15	86 15	22.		
44	45	87 2	267 2	24.		

424
Martínez

Notas.	Croquis.
	137

Estaciones	Puntos observados.	Rumbos.		Distancias.		
		N.	S.	1.ª Medición.	2.ª Medición.	Promedios.
45	44	269	15 89	15	24.	
45	46	79	15 259	15	42.	
46	45	259	79	42.	10.	2 ^m
46	47	48	2 228	2	26.	
47	46	228	15 48	15	26.	
47	48	25	215	27.		
48	47	215	25	27.		
48	49	47	227	78.		
49	48	226	45 46	45	78.	
49	50	292	219	2	56.	
50	49	219	292	56.		
50	51E	21	15 211	15	144.	
51	50	211	21	144.		

El punto 51 es igual al 54 del itinerario n.º 8 (camino de Puebla del Muerto a Puerto Viejo)

Martinez

38

Notas.

Croquis.

Continúe el arroyo de los Benzales por el lado izquierdo del itinerario n.º 8 hasta el punto 60 de dicho itinerario, que es donde nace.

Martinez

Puebla

